



















20 km

	MADRID Capital de provincia
	Leganés Población de más de 100.000 hab.
	Coslada Población de 50.000 a 100.000 hab.
	Aranjuez Población de 10.000 a 50.000 hab.
	Titulcia Población de menos de 10.000 hab.
	Autopista
	Autovía
	Carretera nacional
	Carretera autonómica de 1º orden
	Carretera autonómica de 2º orden
	Carretera local
	FF.CC.
	Límite autonómico y provincial
	Madrid Sierra
	Madrid Corredor del Henares
	Madrid Gran Sur

	Arquitectura popular		Aeródromo deportivo
	Camping		Aeropuerto
	Castillo		Campo de golf
	Catedral, iglesia, monasterio		Depotes náuticos
	Cueva		Espacio natural
	Ermita, santuario		Esquí
	Monumento histórico, restos arqueológicos		Piragüismo
	Muralla		Rutas ecuestres
	Museo		Rutas en bicicleta de montaña
	Parador		
	Puente romano		